







**PLAN DE PREVENTION DU RISQUE  
INONDATION DE LA LOIRE**

**CARTOGRAPHIE DES ENJEUX  
Commune de Lesme**

Enveloppe PPRI Loire - Crue 1846  
faible et moyen   
fort et très fort 

Zonage des enjeux  
Zone urbanisée résidentielle ou mixte   
Zone urbanisée de centre urbain   
Zone urbanisée d'activité   
Zone peu ou pas urbanisée 

Voies ferrées   
Routes   
Loire 



Direction Départementale des Territoires  
de Saône-et-Loire  
37 Boulevard Henri Dunant  
71 000 Mâcon

Echelle : 1/5000  
février 2023

PRÉFET DE  
SAÛNE-ET-LOIRE

