







**PLAN DE PREVENTION DU RISQUE
INONDATION DE LA LOIRE**

**CARTOGRAPHIE DES ENJEUX
Commune de Saint-Aubin-sur-Loire**

Enveloppe PPRI Loire - Crue 1846
faible et moyen 
fort et très fort 

Zonage des enjeux
Zone urbanisée résidentielle ou mixte 
Zone urbanisée de centre urbain 
Zone urbanisée d'activité 
Zone peu ou pas urbanisée 

Voies ferrées 
Routes 
Loire 



Direction Départementale des Territoires
de Saône-et-Loire
37 Boulevard Henri Dunant
71 000 Mâcon

Echelle : 1/5000
février 2023

