

ETUDE HYDRAULIQUE DE LA LOIRE DANS LES DÉPARTEMENTS
 DE L'ALLIER ET LA SAÛNE-ET-LOIRE


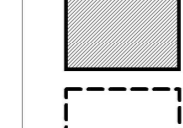
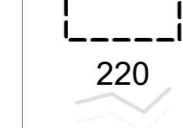



Crue de type 1846

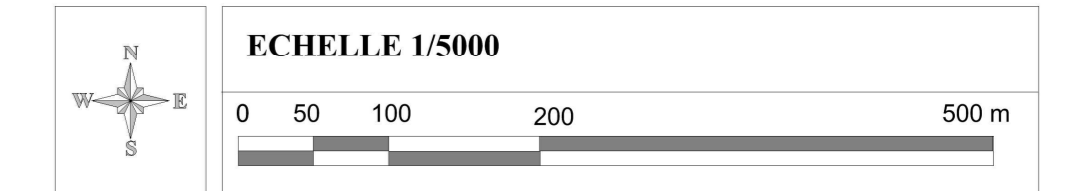
Commune de Vindecy (1/2)

CARTE DES ALEAS
 Version n° 06, ISL - avril 2017

GRILLE D'ALEA

	Vitesse faible	Vitesse moyenne	Vitesse forte
Hauteur < 0,5 m	Faible	Moyen	Fort
0,5 m < Hauteur < 1 m	Moyen	Fort	Très fort
Hauteur > 1 m	Fort	Très fort	Très fort

-  Lit mineur
-  Zone protégée
-  Casier
-  Isocotes d'eau (m NGF), représentées tous les 0,25 m
-  Cote d'eau dans casier (m NGF)
-  Limites communales



Direction Départementale des Territoires de Saône-et-Loire - 37 bd Henri Dunant - CS 80140 - 71040 Mâcon Cedex

