



### Aménagement de la RCEA

Section Sainte Cécile / Navour-sur-Grosne (Clermain)

Délimitation des zones inondables de la Grosne

Planche n°1/1

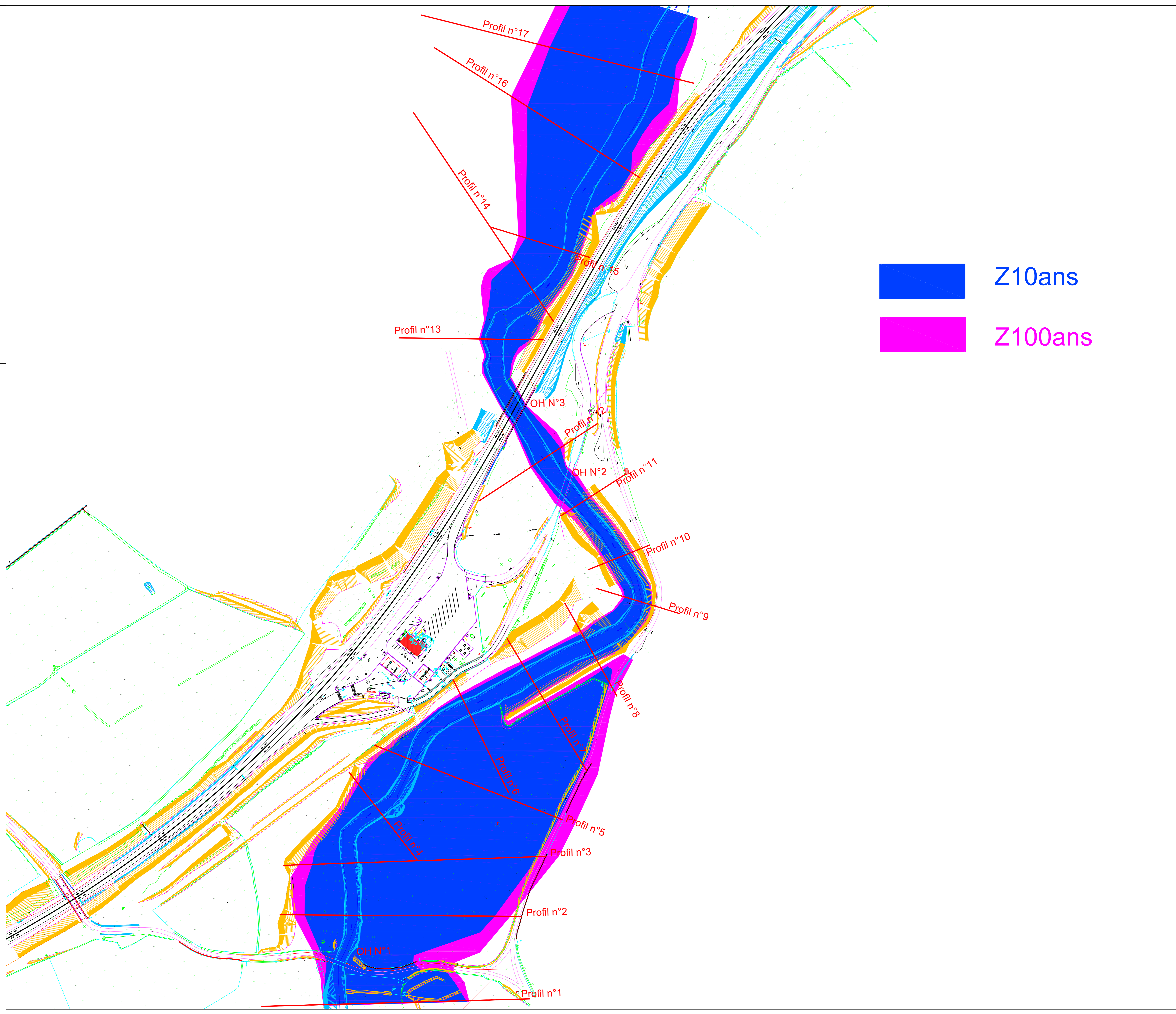




AGENCE D'AIX-EN-PROVENCE  
Domaine du Petit Arbous - Pavillon Laennec - BP20056  
13545 Aix-en-Provence Cedex 4  
Tél : 04 42 50 83 00 - Fax : 04 42 50 83 01  
Email : ingerop.aix@ingerop.com

Echelle : 1/1000    Annexe 1    Date : 10/2021    Dossier N°CM437601

Vérifié par : AGT    Approuvé par : AV    Fichier : Z1.dwg

Source du fond de plan établie par : Géomètre			
INDICE	MODIFICATIONS	DATE	AUTEUR
2	Prise en compte remarques DREAL	10/10/2021	AGT
1	Première édition	09/10/2021	AGT



 Z10ans  
 Z100ans



### Aménagement de la RCEA

Section Sainte Cécile / Navour-sur-Grosne (Clermain)

### Délimitation des zones inondables de la Grosne

Planche n°1/1


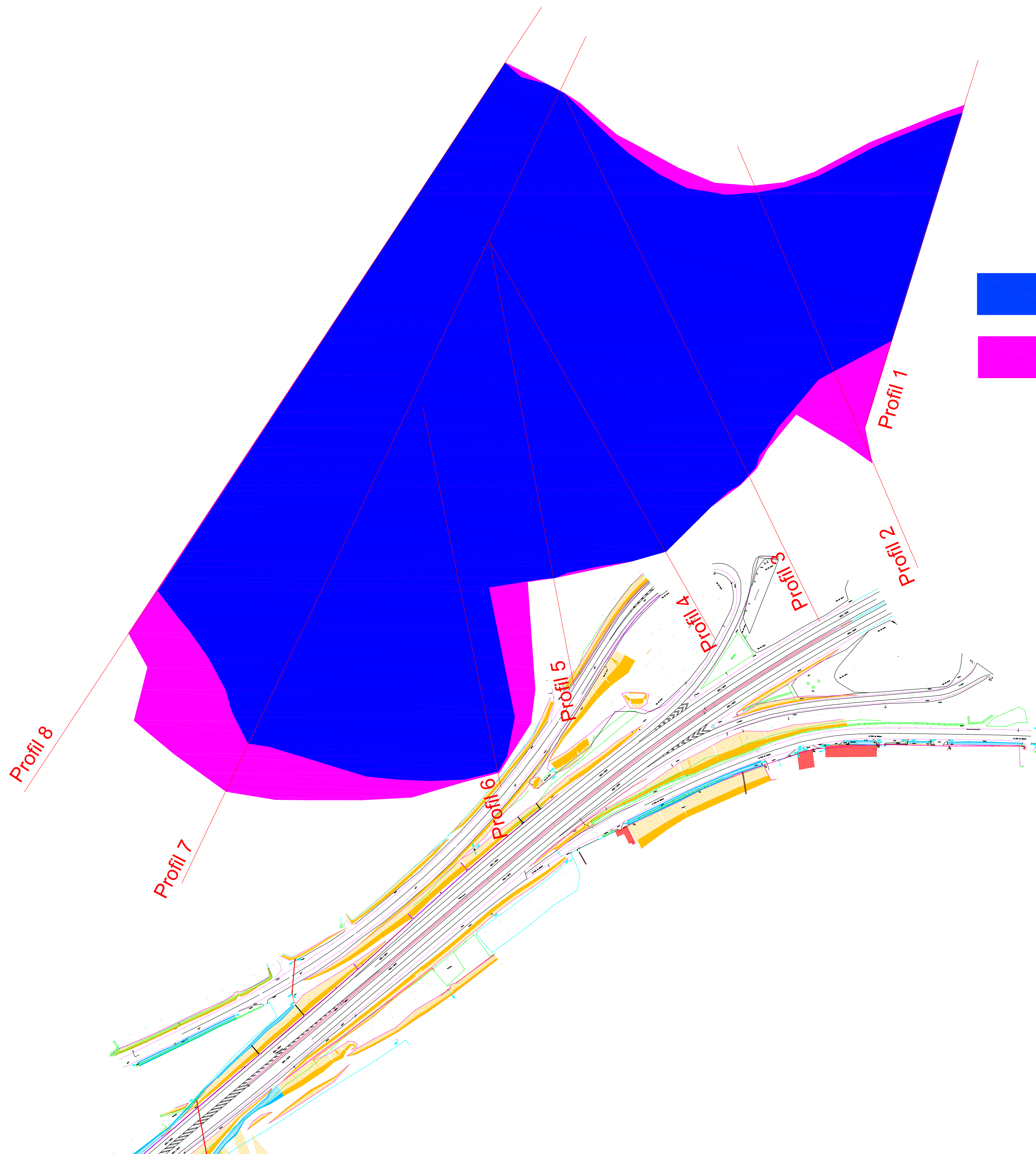


AGENCE D'AIK-EN-PROVENCE  
Domaine du Petit Arbous - Pavillon Lamnec - BP20056  
13545 Aix-en-Provence Cedex 4  
Tél : 04 42 50 83 00 - Fax : 04 42 50 83 01  
Email : ingerop.aik@ingerop.com


Echelle : 1/1000    Annexe 1    Date : 05/2022    Dossier N°CM437601

Vérifié par : AGT    Approuvé par : GRI    Fichier : Z1.dwg

Source du fond de plan établie par : Géomètre			
1	Première édition	05/05/2022	AGT
INDICE	MODIFICATIONS	DATE	AUTEUR



Z10ans



Z100ans