

**MINISTÈRE  
DE LA TRANSITION  
ÉCOLOGIQUE  
ET DE LA COHÉSION  
DES TERRITOIRES**

*Liberté  
Égalité  
Fraternité*

**PROJET DE CLASSEMENT AU TITRE DES SITES**

-----  
Délimitation du site

**Massif d'Uchon et ses chaos légendaires**

Répartition des planches au 1/2500  
Echelle : 1/25 000 au format A3




Nom du fichier : SC\_Uchon\_TA\_A3.pdf

**DREAL BOURGOGNE-FRANCHE-COMTÉ**  
**5 voie Gisèle Halimi**  
**25000 BESANCON**

Région :  
Bourgogne-Franche-Comté

Département :  
Saône-et-Loire

Communes :  
La Tagnière,  
Uchon,  
Saint-Symphorien-  
de-Marmagne

-  Délimitation du site
-  Limite de commune
-  Limite de feuille cadastrale

Fonds : Cadastre fiscal

DREAL Bourgogne-  
Franche-Comté - 2023